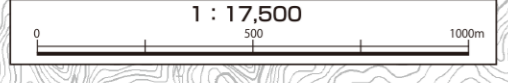
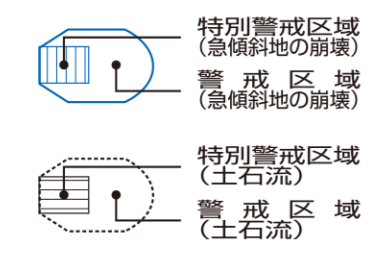


凡 例			
	第1避難場所		駐在所
	第2避難場所		消防署
	福祉避難場所		消防団詰所
	AED設置場所		国道
	医療機関		県道
	災害時ヘリコプター発着予定地		主要村道・林道
	役場		

※第1避難場所の()は第2避難場所を示しています。



凡例(土砂災害(特別)警戒区域)



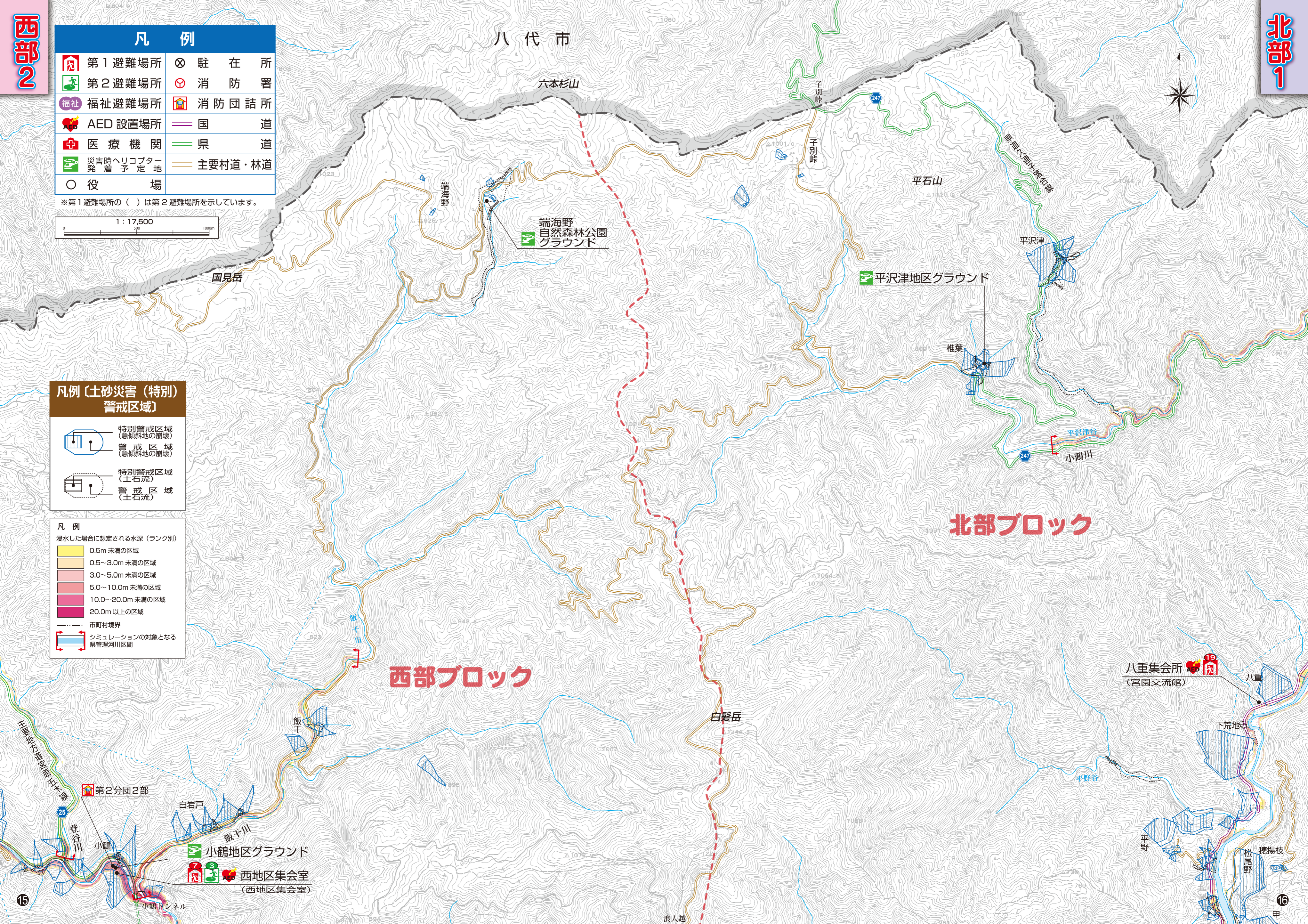
凡 例

浸水した場合に想定される水深(ランク別)

	0.5m未満の区域
	0.5~3.0m未満の区域
	3.0~5.0m未満の区域
	5.0~10.0m未満の区域
	10.0~20.0m未満の区域
	20.0m以上の区域

市町村境界

シミュレーションの対象となる県管理河川区間



西部ブロック

北部ブロック

第2分団2部

小鶴地区グラウンド

西地区集会室(西地区集会室)

八重集会所(宮園交流館)