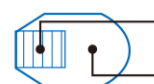





凡例〔土砂災害（特別）警戒区域〕









-  特別警戒区域
(急傾斜地の崩壊)
-  警戒区域
(急傾斜地の崩壊)
-  特別警戒区域
(土石流)
-  警戒区域
(土石流)

東部ブロック



 下梶原体育館
下梶原地区グラウンド

 下梶原集会所
(下梶原体育館)

- 凡例
- 浸水した場合に想定される水深（ランク別）
-  0.5m 未満の区域
 -  0.5~3.0m 未満の区域
 -  3.0~5.0m 未満の区域
 -  5.0~10.0m 未満の区域
 -  10.0~20.0m 未満の区域
 -  20.0m 以上の区域
 -  市町村境界
 -  シミュレーションの対象となる
県管理河川区間

茶臼峠
△1176